



Recrea

Educación para refundar 2040



¡Eduquemos tanto la
mente, como el
corazón!





Secundaria

Geografía

Exploración y Comprensión del Mundo Natural y
Social

“Conflictos Territoriales”

Primer Grado



¿Qué voy a aprender?

Aprendizaje sustantivo

Analiza causas de conflictos territoriales actuales y sus consecuencias ambientales, sociales, culturales, políticas y económicas

Tema

- ✓ Conflictos Territoriales

Actividades

- ✓ Conflictos territoriales marítimos
- ✓ Desintegración de Yugoslavia
- ✓ Causas de los conflictos territoriales
- ✓ Consecuencias de los conflictos territoriales
- ✓ Para Finalizar... Srebrenica
- ✓ Momento de análisis



¿Qué necesito?

Recomendaciones generales:

Hoy te invito a adentrarte en un tema, que por su naturaleza no siempre es positivo para los diferentes países de la Tierra... el de los **conflictos**

Los **conflictos entre países** son provocados por intereses históricos, políticos, económicos, sociales o culturales, por parte de algunas naciones, sobre otras.

La división política del mundo es resultado de una serie de procesos históricos, en los que ha predominado el **colonialismo** de países europeos, sobre las demás regiones del mundo, sobre todo de América Latina, Asia y África.

Es así como al paso de los siglos los "países dominantes" han controlado gran parte de las relaciones económicas y políticas, lo que en ocasiones incluye la determinación de fronteras entre diferentes Estados, originándose conflictos, que en ocasiones han terminado en guerras devastadoras.

Cuando se habla de "conflictos territoriales", resulta en particular importante el caso de Yugoslavia, un país europeo que existió durante gran parte del siglo XX y cuya población se componía por varios grupos étnicos, entre ellos, serbios, croatas, bosnios y albaneses y que a principios de los años 90 del siglo pasado, inició un proceso de desintegración, que terminó por originar 7 nuevos Estados independientes, en medio de un cruento conflicto territorial, entre algunos de sus pueblos.

Actualmente existen varios conflictos territoriales en el mundo, tu trabajo será investigar las causas y consecuencias de estos... ¡SUERTE!

Materiales:

- ✓ Libro de texto
- ✓ Cuaderno de trabajo
- ✓ Colores
- ✓ Lápiz
- ✓ Internet
- ✓ Mapas de Yugoslavia

"Para tener éxito, tu deseo de alcanzarlo debe ser mayor que tu miedo al fracaso" Bill Cosby

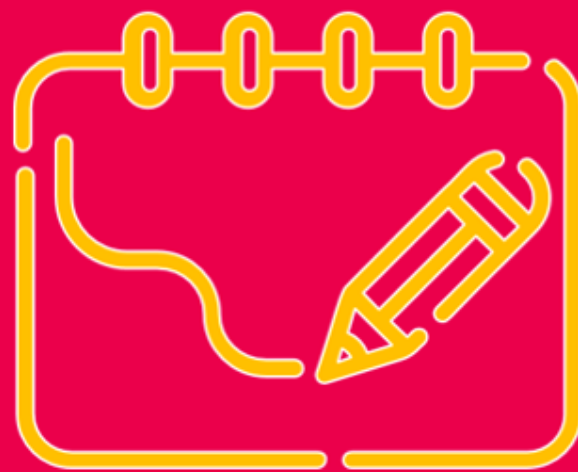


Organizador de actividades:

- Para que te resulte más sencillo llevar “un control” de las actividades, en el siguiente cuadro señala con una “palomita” ✓ el grado de avance que llevas

Actividades	Iniciada	En proceso	Finalizada
1. Conflictos territoriales marítimos			
2. Desintegración de Yugoslavia			
3. Causas de conflictos territoriales			
4. Consecuencias de conflictos territoriales			
5. Para Finalizar... Srebrenica			

¡Manos a la obra!



¡Empecemos! Lee con atención:

El Territorio Nacional de un País

Cuando hablamos del territorio nacional, por ejemplo de México, no sólo hablamos de la "tierra que pisamos", también se incluyen las islas, frente a las costas, las aguas marinas, sobre las que se poseen costas y el espacio aéreo, ¿qué opinas?

Los acuerdos internacionales que sobre límites y fronteras suscribe nuestro país, incluyen también el espacio aéreo y marítimo.

Referente a los mares, **existe el concepto de mar patrimonial**: que es el espacio marítimo contiguo al territorio de un país, de 200 millas náuticas, mar adentro, a partir de la costa, en el que se ejerce derecho internacional para explotar sus recursos naturales.

El espacio aéreo, generalmente se extiende hasta los límites donde viajan los aviones comerciales que son entre 10 y 15 kilómetros de altitud. El límite de este tipo de espacios y fronteras es importante, dado que evitan malas interpretaciones acerca de donde empiezan y terminan los límites o soberanía de un país, esto es útil para evitar conflictos internacionales.

Finalmente el Espacio Terrestre, que como te dije anteriormente, corresponde a la "tierra que pisamos" y donde se encuentran importantes riquezas, así como toda la infraestructura del país.

A lo largo de la historia, por desgracia han ocurrido diferentes conflictos territoriales, que tienen su origen en diversas causas que ya revisaremos, por lo pronto en esta lección pondremos especial atención en conflictos territoriales marinos y un episodio histórico terrible, como lo fue la Desintegración de Yugoslavia.

¡Adelante!

Debido a que los océanos son una importante fuente de recursos naturales, han surgido conflictos territoriales, en los que se disputan espacios marinos.

Como ha sucedido entre Colombia y Nicaragua, quienes se disputan los límites en el mar Caribe, en el que se incluye el **archipiélago de San Andrés y Providencia**.

En 1928, se firmó un tratado que establecía los límites entre ambas naciones, pero en 2001, Nicaragua lo desconoció argumentando que en 1928 estaba ocupada militarmente por Estados Unidos y, por tanto, no contaba con un gobierno válido que firmara dicho tratado.

Colombia se negó a aceptar esa posición y acudió a la Corte Internacional de Justicia de la Haya, que falló a su favor en 2012, con lo que ganó una cantidad importante de mar patrimonial... a partir del texto anterior, escribe y contesta en tu cuaderno

Investiga y contesta:

- ✓ Conceptos: **Mar Territorial, Mar Patrimonial, Zona Económica Exclusiva**
- ✓ ¿Cuáles son las principales riquezas que se pueden obtener de los territorios marinos?
- ✓ ¿Por qué es importante para los gobiernos proteger su "soberanía" en espacios marinos?
- ✓ ¿En qué beneficia a los países, como el nuestro, contar con Mar Patrimonial?
- ✓ ¿Hasta donde llega el mar patrimonial de México?

Actividad 1: Conflictos territoriales marítimos



<https://www.infobae.com/2012/11/19/1061694-colombia-nicaragua-un-conflicto-que-lleva-30-anos/>

Actividad 2: Desintegración de Yugoslavia

¡Es momento de Aprender!

Al finalizar la Primera Guerra Mundial, en 1918, surgió en la península de los Balcanes un nuevo país llamado "Reino de los Serbios, Croatas y Eslovenos", que en 1929, cambió su nombre por "Yugoslavia".

Desde su origen Yugoslavia, enfrentó graves problemas para consolidarse como un Estado unificado, ya que la población que la conformaba se integraba por diversos pueblos, que si bien contaban y compartían elementos culturales, históricos y de raza comunes, a lo largo de los siglos habían desarrollado antagonismos que hacían muy difícil la convivencia entre todos ellos, en especial entre los serbios y los croatas, los serbios y los albaneses, los serbios y los bosnios, los bosnios y los croatas, etc., otros pueblos que integraron Yugoslavia, fueron eslovenos y húngaros, en el norte, montenegrinos, en el suroeste y macedonios, en el sur, además de búlgaros, turcos, gitanos... como puedes ver, un mosaico de pueblos, en un territorio un poco más grande que el del Estado de Chihuahua.

A lo largo del Siglo XX, Yugoslavia vivió distintas transformaciones de carácter político, entre 1918 y 1943, su gobierno fue monárquico, entre 1943 y 1945 fue invadida por Alemania, en el marco de la Segunda Guerra Mundial y a partir de 1945, se constituyó en "República", con un gobierno de tipo Socialista.

Entre 1945 y 1980, el Mariscal Josip Broz, llamado «Tito», se convirtió en la figura política dominante y logró mantener unidos a los pueblos que integraban Yugoslavia, a través de un gobierno autoritario, que logró, en ocasiones utilizando acciones de fuerza, mantener una aparente "armonía" entre todos.

A fin de facilitar la convivencia entre los diferentes pueblos y mantener unido al país, el régimen encabezado por el Mariscal "Tito", organizó a las diferentes nacionalidades en 6 "Repúblicas" y 2 "Provincias Autónomas", estableciéndose un territorio para cada una de ellas.

Sin embargo a partir de su muerte, en el año de 1980, Yugoslavia comenzó una etapa de crisis política y enfrentamientos entre las diferentes "Repúblicas" que la constituían, hasta que en 1991, inició un proceso de desintegración, que culminó con su desaparición, y el surgimiento de 7 nuevos Estados Independientes.

La desintegración de Yugoslavia, originó un terrible conflicto armado, principalmente entre serbios, croatas, albaneses y bosnios, llamado "Guerras Yugoslavas" o "Guerras de los Balcanes", que se desarrollaron entre 1991 y 2001.

Estas Guerras fueron terribles, las más graves en Europa desde el fin de la Segunda Guerra Mundial, se estima que murieron más de 140,000 personas y que más de 4 millones tuvieron que cambiar de residencia y se convirtieron en refugiados.

A partir de la información anterior, vas a realizar las siguientes actividades:

¡Adelante!

Actividad 2: Desintegración de Yugoslavia



<https://www.pngkey.com/maxpic/u2w7o0r5o0t4r5i1/>

Este es un mapa de la antigua Yugoslavia (1918 - 1991)
En un mapa de Europa, busca la Península de los Balcanes y ubica dentro del mismo a Yugoslavia

En internet investiga lo siguiente:

- Ciudad Capital:
- Límites Territoriales:
- Superficie Territorial (en 1991):
- Población (en 1991):
- Moneda:
- Lenguas principales:
- Religiones principales:
- Escribe dentro de los límites el nombre de "Yugoslavia".
- Investiga los colores de su bandera y píntala.

Actividad 2: Desintegración de Yugoslavia

Este es un mapa de los países que en la actualidad existen dentro de las fronteras de lo que fue Yugoslavia:

- Ubícalos en un mapa de Europa
- Escribe, donde corresponda, los nombres de los países:
 - *Eslovenia*
 - *Croacia*
 - *Bosnia y Herzegovina*
 - *Serbia*
 - *Montenegro*
 - *Kosovo*
 - *Macedonia*

En internet investiga lo siguiente:

- Ciudad Capital:
- Superficie Territorial:
- Población:
- Investiga los colores de sus banderas y píntalas



Actividad 3: Causas de los conflictos territoriales

A lo largo de la historia han surgido conflictos territoriales entre distintos países, cada conflicto se ha generado por múltiples **causas**, como las que se señalan en el cuadro:

Lee con atención cada enunciado y junto a cada inciso, escribe el tipo de causa que ha originado conflictos territoriales a lo largo de la historia:

- RELIGIOSA
- IDEOLÓGICA
- ECONÓMICA
- POLÍTICA
- GEOGRÁFICA
- ÉTNICA O RACIAL

Tipos de Causas	Enunciados**
A)	Las fronteras entre países o estados, en un mapa pueden aparecer de una manera clara y precisa, sin embargo, en la práctica es difícil definir las, sobre todo en zonas montañosas, selváticas, desiertos y mares; muchas veces se vuelven líneas imaginarias que se prestan a confusión y abren la puerta a un conflicto.
B)	Los gobiernos autoritarios, pueden generar conflictos con otros países como una manera de sostenerse en el poder. En ocasiones se originan guerras civiles que son devastadoras, provocando desplazamiento y emigración de su población y conflictos con otros países.
C)	El poderío de algunos países origina que busquen explotar y saquear a otros para apropiarse de sus recursos naturales y mineros (petróleo, minerales raros o preciosos, agua, recursos forestales, pesqueros), surgiendo conflictos
D)	Las diferentes posturas e ideas entre las grandes potencias, por ejemplo de los contendientes de la Guerra Fría (enfrentamiento entre capitalismo y socialismo), generaron conflictos territoriales a nivel local e internacional, como la Guerra de Corea o la Guerra de Vietnam.
E)	Muchas de estas disputas territoriales tienen raíces muy antiguas como es el caso de los pueblos judío y palestino, en el Medio Oriente, o de los países balcánicos, en Europa oriental.
F)	La fe ha sido causa de conflictos territoriales: guerras entre cristianos, católicos y protestantes; musulmanes y cristianos; musulmanes y judíos, etc.



** La Actividad se basa en un texto tomado de la página electrónica:

<https://www.estudiaraprender.com/2019/02/12/causas-consecuencias-conflictos-territoriales/>

Actividad 4: Consecuencias de los conflictos territoriales

Así como los conflictos territoriales se generan a partir de **causas**, a través de su desarrollo y desenlace, originan **consecuencias**, que resultan dolorosas para los pueblos, como sucedió durante la Desintegración de Yugoslavia... observa con atención las siguientes imágenes, todas corresponden a la Guerra en los Balcanes, escribe debajo de cada una de ellas, por qué se considera, que cada imagen, se refiere a un tipo de consecuencia de tal conflicto.

Ambientales	Sociales	Culturales	Económicas	Políticas
 <p data-bbox="198 743 479 762">Destrucción de Vukovar</p>	 <p data-bbox="695 743 919 762">Refugiados Bosnios</p>	 <p data-bbox="1105 719 1360 762">Destrucción del Patrimonio histórico</p>	 <p data-bbox="1493 743 1747 762">Bombardeo a Sarajevo</p>	 <p data-bbox="1862 719 2254 762">Radovan Karadzic, conocido como el "Carnicero de Sarajevo"</p>



La imagen de la derecha, corresponde a una escena de uno de los momentos más terribles en la Guerra en los Balcanes, durante la desintegración de Yugoslavia... Las personas que caminan, huyen desesperadas de la **Ciudad de Srebrenica**, la que fue tomada por fuerzas serbias, que procedieron a cometer una masacre en la que murieron más de 8000 personas, la gran mayoría hombres (de todas las edades, incluidos ancianos y niños muy pequeños)

Para concluir, realiza una investigación de la Masacre de Srebrenica a la que titularás

“Nunca más una tragedia como la de Srebrenica”

¡Muy bien, te felicitamos!

Actividad 5. Para Finalizar... Srebrenica



<https://www.ilriformista.it/massacro-di-srebrenica-cosa-e-successo-e-perche-lonu-ha-fallito-234993/>

¿Qué aprendí?



Momento para Reflexionar:

- Analiza todo lo aprendido a lo largo de esta ficha y pasa a tu cuaderno las siguientes preguntas, contesta:
- ¿Qué aprendiste de los diferentes conflictos territoriales?
- ¿Cómo crees que se pueden evitar estos conflictos?
- ¿Sabes de algún conflicto territorial en curso en México? Comenta en tu cuaderno.
- ¿Cómo puedes representar esta información?
- ¿Conoces de algún conflicto en tu localidad, originada por ejemplo por títulos de propiedad entre personas, familias o comunidades?

Momento de
concluir

Es tiempo de que te autoevalúes

Lee cada enunciado y marca con una "palomita" ✓ si lograste cada aspecto

Aspectos	Sí	No
Eres capaz de analizar y reflexionar el impacto de los conflictos territoriales en las sociedades y pueblos.		
Puedes reconocer las causas que originaron la desintegración de Yugoslavia.		
Reconoces causas que originan diferentes conflictos territoriales.		
Clasificas las consecuencias de conflictos territoriales.		
Eres capaz de desarrollar una propuesta para que no se presente una tragedia como la de Srebrenica.		
Se te complicó encontrar la información de las diferentes actividades que trabajaste.		

¡Felicitaciones!
Concluiste
¡Nos vemos en la próxima!

**Para aprender
más...**



Para ampliar el tema puedes visualizar el siguiente video, donde se ofrece una explicación más amplia de los conflictos territoriales.

Te compartimos el link:

<https://www.youtube.com/watch?v=Q1ACz3tJS-w>

¿Cómo apoyar en las tareas desde casa?



Consejos para padres y madres de familia:

- Revisa la conexión a internet y los recursos tecnológicos en casa.
- Organiza los horarios en los que se realizarán las actividades.
- Acompaña y supervisa a tu hijo, lo harás sentir más seguro, logrando mejores resultados.
- Recompensa a tu hijo y ayúdalo a mantenerse motivado.
- Permite descansos breves entre actividades.
- Recuerda: No hay amor sin disciplina.

DIRECTORIO

Enrique Alfaro Ramírez

Gobernador Constitucional del Estado de Jalisco

Juan Carlos Flores Miramontes

Secretario de Educación del Gobierno del Estado de Jalisco

Pedro Diaz Arias

Subsecretario de Educación Básica

Álvaro Carrillo Ramírez

Encargado del Despacho de la Dirección de Educación Secundaria

Responsables de contenido

Inspección de Educación Secundaria General, Zona 6

Olga Margarita Polanco Durán (Supervisora)

Sara del Rocío Valdez Pérez (Asesora Técnica)

Eduardo Leonel Sánchez Lemus

Sergio Aureliano Martínez Becerra

Víctor Manuel Villafuerte Grajeda

Sandra Rosales Rincón

Diseño gráfico

Liliana Villanueva Tavares

Jalisco, ciclo escolar 2021-2022

